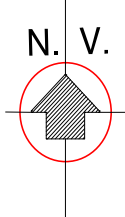




MAPA DE LOCALIZAÇÃO



Bairro: Maringa I - Várzea Grande - MT

COORDENADAS GEOGRÁFICAS - BAIRRO: MARINGA I						
LOGRADOURO	ENTRE VIAS		COORDENADAS GEOGRÁFICAS			
	INICIAL	FINAL	INÍCIO		FINAL	
			SUL	ESTE	SUL	ESTE
RUA DOM CAMILO FARESINI	AV. TRICOLOR	RUA PADRE SANTOS	15°39'56.11"	56° 5'8.85"	15°39'58.55"	56° 4'40.07"
RUA PAPA BONIFACIO	RUA DOM CAMILO FARESINI	RUA MARIA DE CARMO DE ASSIS	15°39'56.61"	56° 5'2.74"	15°39'58.53"	56° 5'2.79"
RUA PAPA ESTEVÃO X	RUA DOM CAMILO FARESINI	RUA MARIA DE CARMO DE ASSIS	15°39'57.22"	56° 4'57.43"	15°39'58.86"	56° 4'57.52"
RUA PAPA TEODORO II	RUA DOM CAMILO FARESINI	RUA MARIA DE CARMO DE ASSIS	15°39'57.60"	56° 4'52.15"	15°39'59.23"	56° 4'52.14"
RUA PADRE SANTOS	RUA DOM CAMILO FARESINI	RUA MARIA DE CARMO DE ASSIS	15°39'58.56"	56° 4'40.12"	15°40'0.85"	56° 4'41.01"

VIA PROJETADA

	PREFEITURA MUNICIPAL DE VÁRZEA GRANDE	PMVG
	RUAS: DOM CAMILO FARESINI, PAPA BONIFACIO, PAPA ESTEVÃO X, PAPA TEODORO II E PADRE SANTOS BAIRRO: MARINGA I	FOLHA: ML - 01
	ASSUNTO: MAPA DE LOCALIZAÇÃO	ESCALA: 1/10000